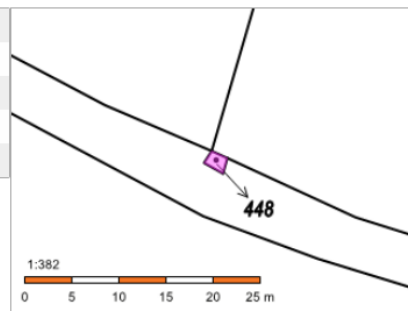


# Budova kapličky

Parcela Stavba Jednotka Právo stavby Řízení Mapa LV Kat. území Můj katastr

## Informace o stavbě

Katastrální území:	<a href="#">Třeboradice (731528)</a>
Číslo LV:	Budova není zapsána na LV
Stavba stojí na pozemku:	p. č. <a href="#">448</a>
Typ stavby:	budova bez čísla popisného nebo evidenčního
Způsob využití:	objekt občanské vybavenosti



## Způsob ochrany nemovitosti


Nejsou evidovány žádné způsoby ochrany.

## Omezení vlastnického práva

Nejsou evidována žádná omezení.

## Jiné zápisy

Nejsou evidovány žádné jiné zápisy.

 **Řízení, v rámci kterých byl k nemovitosti zapsán cenový údaj**

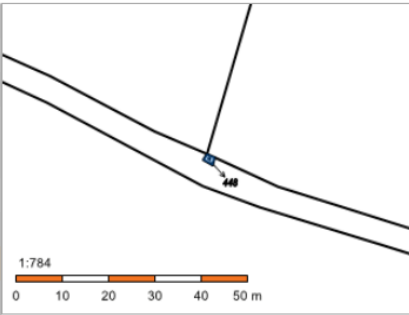
Nemovitost je v územním obvodu, kde státní správu katastru nemovitostí ČR vykonává [Katastrální úřad pro hlavní město Prahu, Katastrální pracoviště Praha](#)

Zobrazené údaje mají informativní charakter. Platnost dat k 31.03.2021 09:00.

# Pozemek pod kapličkou

Parcela	Stavba	Jednotka	Právo stavby	Řízení	Mapa	LV	Kat. území	Můj katastr
---------	--------	----------	--------------	--------	------	----	------------	-------------

## Informace o pozemku

Parcelní číslo:	<a href="#">448</a>	
Obec:	<a href="#">Praha [554782]</a>	
Katastrální území:	<a href="#">Třeboradice [731528]</a>	
Číslo LV:	<a href="#">308</a>	
Výměra [m <sup>2</sup> ]:	5	
Typ parcely:	Parcela katastru nemovitostí	
Mapový list:	<a href="#">DKM</a>	
Určení výměry:	Graficky nebo v digitalizované mapě	
Druh pozemku:	zastavěná plocha a nádvoří	
Stavba na pozemku:	<a href="#">bez čp / č. ev., objekt občanské vybavenosti</a>	

## Sousední parcely

## Vlastníci, jiní oprávnění

Vlastnické právo	Podíl
HLAVNÍ MĚSTO PRAHA, Mariánské náměstí 2/2, Staré Město, 11000 Praha 1	
Svěřená správa nemovitostí ve vlastnictví obce	Podíl
Městská část Praha-Čakovice, náměstí 25. března 121/1, Čakovice, 19600 Praha 9	

## Způsob ochrany nemovitosti

Nejsou evidovány žádné způsoby ochrany.

## Seznam BPEJ

Parcela nemá evidované BPEJ.

## Omezení vlastnického práva

Nejsou evidována žádná omezení.

## Jiné zápisy

Nejsou evidovány žádné jiné zápisy.

## Řízení, v rámci kterých byl k nemovitosti zapsán cenový údaj

Nemovitost je v územním obvodu, kde státní správu katastru nemovitostí ČR vykonává [Katastrální úřad pro hlavní město Prahu, Katastrální pracoviště Praha](#)

Historická mapa – II. vojenské mapování

